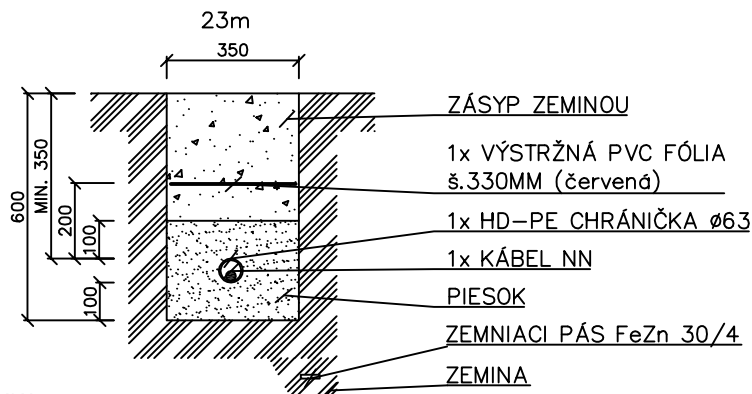


ULOŽENIE KÁBLA V RASTLOM TERÉNE REZ A – A



POZNÁMKA:

ZHUTNENIE ZASYPPOV POD CHODNÍKOM

MATERIÁL: ZEMINA

MIERA ZHUTNENIA: $I_d \geq 0,98$

MODUL PRETVÁRNOSTI NA PLÁNI POD CHODNÍKOM: min. $E_{def,2} = 30 \text{ MPa}$

UPOZORNENIE:

PRED ZAHÁJENÍM VÝKOPOVÝCH PRÁČ JE ZHOTOVITEĽ POVINNÝ ZABEZPEČIŤ VYTÝČENIE


JEDNOTLIVÝCH PODZEMNÝCH SIETÍ, ABY NEDOŠLO K ICH PRÍPADNÉMU POŠKODENIU !!!


V PRÍPADE KOLÍZIE S JEDNOTLIVÝMI PODZEMNÝMI SIETĎAMI TECHNICKÉ RIEŠENIE

KONZULTOVAŤ S JEDNOTLIVÝMI SPRÁVCAMI A PROJEKTANTOM !!!

V MIESTE OCHRANNÝCH PÁSIEM PODZEMNÝCH SIETÍ VYKONÁVAŤ VÝKOP RUČNE !!!

D.2
102-23

<p>STAVEBNÍK:</p> <p>Banskobystrická regionálna správa ciest, a. s.</p> <p>Majerská cesta č. 94 974 69 Banská Bystrica</p>	
---	---

<p>OBJEDNÁVATEĽ:</p> <p>Banskobystrický samosprávny kraj Banská bystrica</p> <p>Námestie SNP č. 23 974 01 Banská Bystrica</p>	
--	---

	ZODP.PROJEKTANT: ING.M.GAŠPÁR	HL. PROJEKTANT: ING.M.DÚBRAVSKÝ
	VYPRACOVAL: ING.P.SUČKO	KONTROLOVAL: ING.M.GAŠPÁR
OBJEDNÁVATEĽ: Banskobystrický samosprávny kraj		
OKRES: VEĽKÝ KRŤIŠ		KRAJ: BANSKOBYSŤRICKÝ
KAT.ÚZEMIE: Pôtor		DÁTUM: 12/2018
STAVBA: Rekonštrukcia cesty a mostov II/585 Pôtor - Dolná Strehová - Lučenec a II/591 cestný násyp pred obcou Horný Tisovník, km 39,862 rekonštrukcia cesty a mostov		STUPEŇ: DSP, DRS
		Č.ZÁKAZKY: 2921/2018
OBJEKT: 102-23 Osvetlenie priechodu pre chodcov k.ú. Pôtor		MIERKA: 1:20
PRÍLOHA: REZ KÁBLOVOU TRASOU		Č. PRÍLOHY: 5
		Č. SÚPRAVY: